



Ofício nº 150/2026/GPM/SLO

São Lourenço do Oeste, SC, 12 de maio de 2026

À:
Câmara de Vereadores de São Lourenço do Oeste
Nesta

Excelentíssimo Sr. Presidente
Vereador Edison Demarchi

Ref. Requerimento nº 020/2026.

Cumprimentando-o cordialmente, em respeito ao requerimento supramencionado, de autoria do Exmo. Vereador Altair Borges, expomos o que segue:

1. A denominação de cada uma das vias levou em consideração aspectos locais, históricos ou culturais, de acordo com os trechos percorridos. Em relação ao inciso I, o nome está relacionado à comunidade existente no percurso, Linha Farroupilha, que é onde se finda o trecho. Referentemente ao inciso II, a nomenclatura se dá em decorrência da comunidade de Linha Santa Inês, última comunidade de São Lourenço do Oeste antes do término da referida estrada, assumindo também aspecto religioso. Em relação ao inciso III, o nome decorre do trecho percorrer as comunidades de Lajeado Raul e Lajeado Grande, daí a nomenclatura “Dois Lajeados”. Por fim, em relação ao inciso IV, o nome da estrada está relacionado ao aspecto histórico da região percorrida pela via, onde havia abundância desta madeira, que inclusive já chegou a dar nome ao atual Município de São Lourenço do Oeste.

2. Em anexo enviamos os mapas solicitados.

Sendo o que tínhamos para o momento,


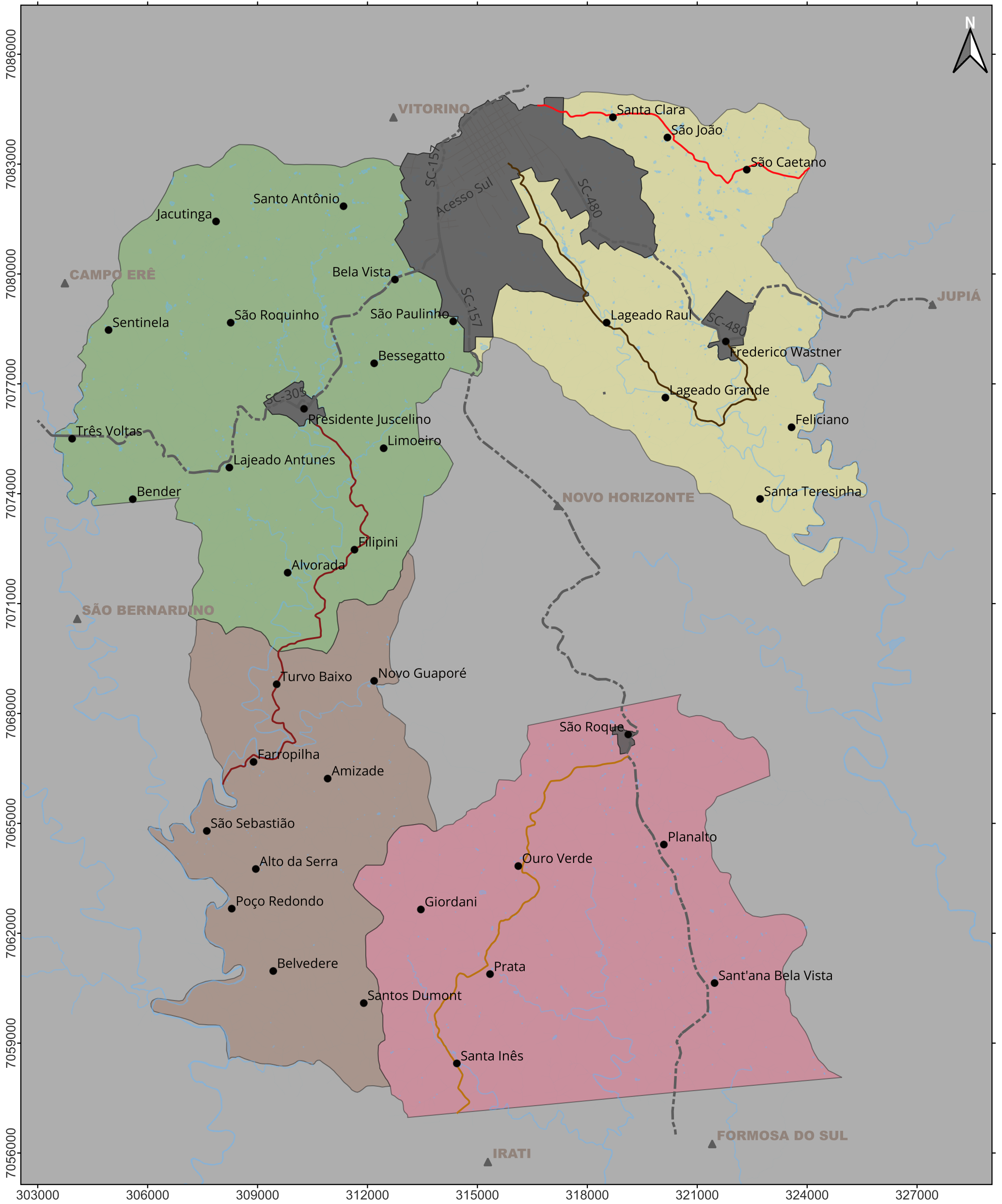
Atenciosamente,

AGUSTINHO ASSIS
MENEGATTI:37651
994949

Assinado de forma digital por
AGUSTINHO ASSIS
MENEGATTI:37651994949
Dados: 2026.05.12 10:37:30 -03'00'

AGUSTINHO ASSIS MENEGATTI

Prefeito Municipal



PROJETO DE LEI N. 021/2026- DENOMINAÇÃO VIAS PÚBLICAS

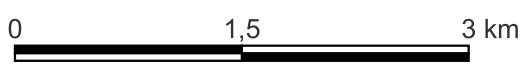
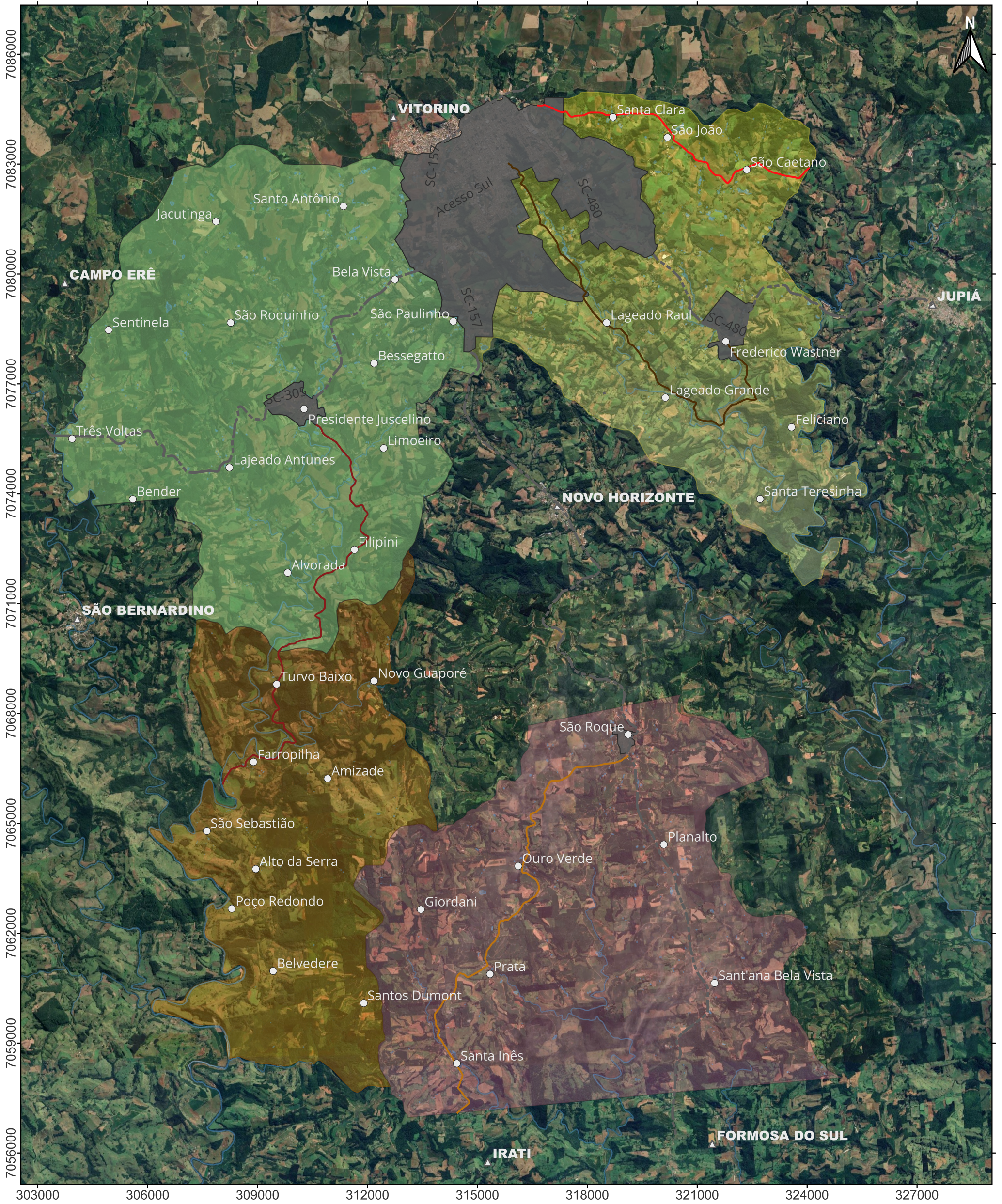
LEGENDA

- LOCALIDADES
- ESTRADA GERAL FARROUPILHA
- ESTRADA GERAL BRACATINGA
- ESTRADA GERAL DOIS LAGEADOS
- ESTRADA GERAL SANTA INÊS
- RODOVIAS ESTADUAIS
- PERÍMETROS URBANOS DO MUNICÍPIO
- ▲ MUNICÍPIOS LIMÍTROFES
- HIDROGRAFIA
- Trecho massa d'água
- ZONA RURAL RIO MACACO
- ZONA RURAL LAGEADO GRANDE
- ZONA RURAL RIO DO OURO
- ZONA RURAL RIO GUAPORÉ

Prefeito Municipal Agostinho Assis Menegatti



Projeção: UTM Zona 22 S
 Datum Horizontal: SIRGAS 2000
 MC: 51° WG
 Resp. Téc. Eng. Cartógrafa Benice Folador
 Maio/2026



PROJETO DE LEI N. 021/2026- DENOMINAÇÃO VIAS PÚBLICAS

LEGENDA

- LOCALIDADES
- ESTRADA GERAL FARROUPILHA
- ESTRADA GERAL BRACATINGA
- ESTRADA GERAL DOIS LAGEADOS
- ESTRADA GERAL SANTA INÊS
- RODOVIAS ESTADUAIS
- PERÍMETROS URBANOS DO MUNICÍPIO

- △ MUNICÍPIOS LIMÍTROFES
- HIDROGRAFIA
- Trecho massa d'água
- ZONA RURAL RIO MACACO
- ZONA RURAL LAGEADO GRANDE
- ZONA RURAL RIO DO OURO
- ZONA RURAL RIO GUAPORÉ

Prefeito Municipal Agostinho Assis Menegatti



Projeção: UTM Zona 22 S
 Datum Horizontal: SIRGAS 2000
 MC: 51° WG
 Resp. Téc. Eng. Cartógrafa Benice Folador
 Maio/2026